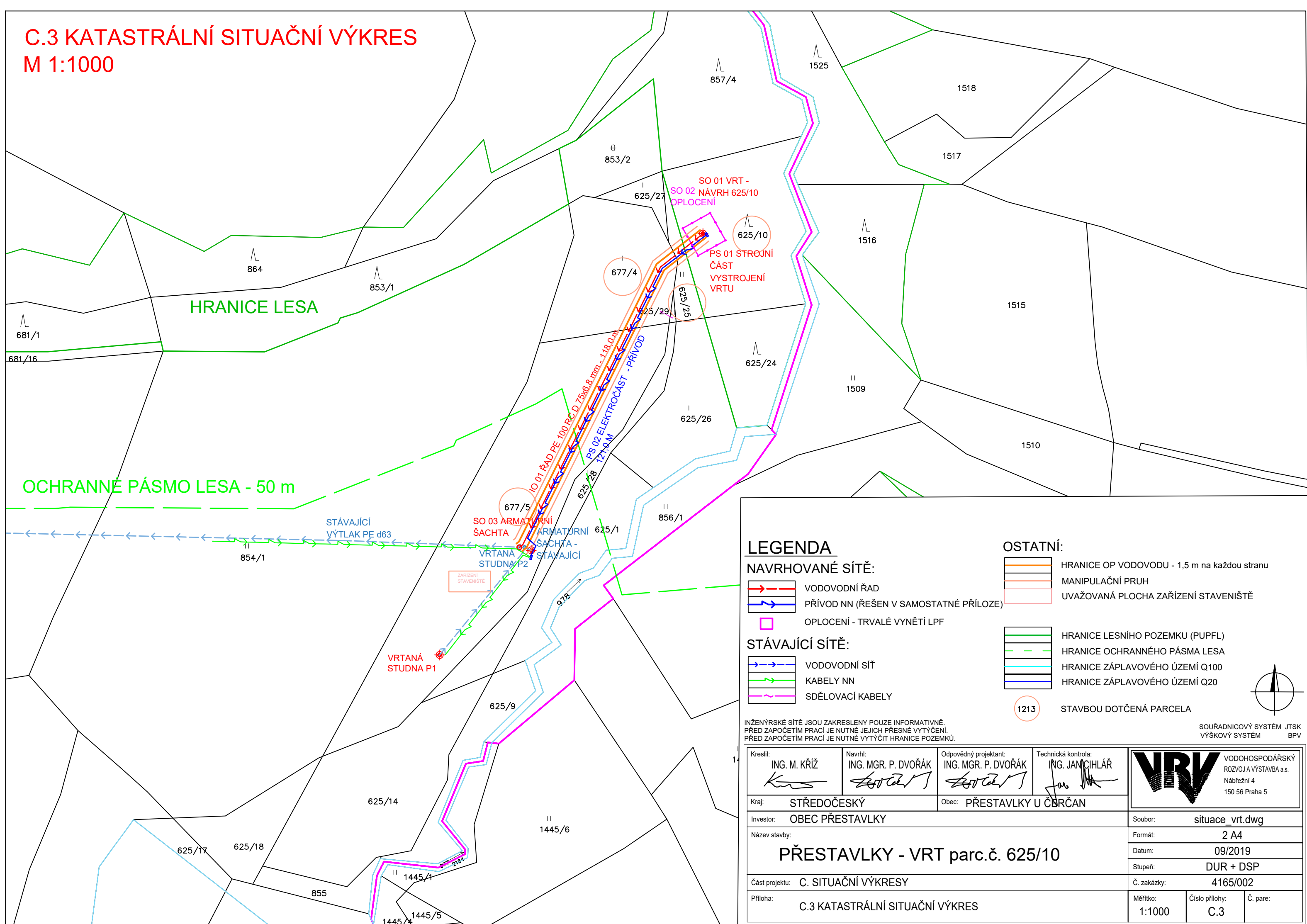


C.3 KATASTRÁLNÍ SITUAČNÍ VÝKRES  
M 1:1000



LEGENDA

NAVRHOVANÉ SÍŤ:

- VODOVODNÍ ŘAD
- PŘÍVOD NN (ŘEŠEN V SAMOSTATNÉ PŘÍLOZE)
- OPLOCENÍ - TRVALÉ VYNĚTÍ LPF

STÁVAJÍCÍ SÍŤ:


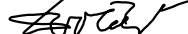



- VODOVODNÍ SÍŤ
- KABELY NN
- SDĚLOVACÍ KABELY

OSTATNÍ:

- HRANICE OP VODOVODU - 1,5 m na každou stranu
- MANIPULAČNÍ PRUH
- UVAŽOVANÁ PLOCHA ZAŘÍZENÍ STAVENIŠTĚ
- HRANICE LESNÍHO POZEMKU (PUPFL)
- HRANICE OCHRANNÉHO PÁSMO LESA
- HRANICE ZÁPLAVOVÉHO ÚZEMÍ Q100
- HRANICE ZÁPLAVOVÉHO ÚZEMÍ Q20
- 1213 STAVBOU DOTČENÁ PARCELA

INŽENÝRSKÉ SÍŤE JSOU ZAKRESLENY POUZE INFORMATIVNĚ.  
PŘED ZAPOČETÍM PRACÍ JE NUTNÉ JEJICH PŘESNÉ VYTÝČENÍ.  
PŘED ZAPOČETÍM PRACÍ JE NUTNÉ VYTÝČIT HRANICE POZEMKŮ.

SOUŘADNICOVÝ SYSTÉM JTSK  
VÝŠKOVÝ SYSTÉM BPV

Kreslil: ING. M. KRÍŽ 	Navrhl: ING. MGR. P. DVOŘÁK 	Odpovědný projektant: ING. MGR. P. DVOŘÁK 	Technická kontrola: ING. JANCIGLÁŘ 	 <div>VODOHOSPODÁŘSKÝ ROZVOJ A VÝSTAVBA a.s. Nábřeží 4 150 56 Praha 5</div>		
Kraj: STŘEDOČESKÝ		Obec: PŘESTAVLKY U ČBRČAN				
Investor: OBEC PŘESTAVLKY				Soubor: situace_vrt.dwg		
Název stavby:  PŘESTAVLKY - VRT parc.č. 625/10				Formát: 2 A4		
Část projektu: C. SITUAČNÍ VÝKRESY				Datum: 09/2019		
Příloha: C.3 KATASTRÁLNÍ SITUAČNÍ VÝKRES				Stupeň: DUR + DSP		
				Č. zakázky: 4165/002		
				Měřítko: 1:1000	Číslo přílohy: C.3	Č. pare: